



















Abwägungsvorschläge

überarbeite:17.09.12

Touristisches Orientierungssystem Zielplanung Finsterwalde

Nr.	Zielbezeichnung	Ziel im Üplan	Ziel auf Wegweiser	Piktogramm im Üplan	Piktogramm auf Wegw	Für Fußgänger	Für Autofahrer	Abwägungsergebnis			
								anwesend	ja	nein	Enthaltung
	Touristische Ziele										
1 + 2	Rathaus mit Piktogramm Tourist-Information		X	X	X	X	X				
3	Kreismuseum	X	X			X					
4	Feuerwehrmuseum	X	X			X					
5	Schloss / Stadtverwaltung	X	X			X					
6	Tierpark	X	X				X				
7	St. Trinitatis-Kirche (ev.)			X							
8	Sankt Maria Mater Dolorosa Kirche (kath.)			X							
9	Wasserturm (techn. Denkmal)	X	X			X					
10	Zentrum		X				X				
11	Märchenhaus	X	X								
12	Sängerbrunnen		X								
13	Sängerlieddenkmal		X	X							
14	Naherholungsgebiet Bürgerheide	X	X				X				
15	F 60	X					X				

Nr.	Zielbezeichnung	Ziel im Üplan	Ziel auf Wegweiser	Piktogramm im Üplan	Piktogramm auf Wegw	Für Fußgänger	Für Autofahrer	Abwägungsergebnis			
								anwesend	ja	nein	Enthaltung
	Touristische Ziele										
	Städtische Ziele										
16	Bahnhof			x	x	x	x				
17	Busbahnhof			x	x	x	x				
18	Schwimmbad - FiWave Hallenbad und Sauna	x	x				x				
19	Freibad	x	x				x				
20	Bibliothek/Bücherei			x	x	x					
21	Kino		(x)	x	x	x					
22	Stadion des Friedens / Sportpark	x	x				x				
23	Spielplatz Stadtpark			x	x	x					
24	Spielplatz Wasserturm			x	x	x					
25	Spielplätze Bürgerheide			x	x	x	x				
26	Gewerbegebiet Am Holländer						x				
27	Gewerbegebiet An der Schraube						x				
28	Gewerbe- und Industriegebiet Flugplatz	x					x				
29	Krankenhaus		x				x				
30	Oberstufenzentrum (hist. Realschulkomplex)	x	x				x				
31	Sängerstadt Campus (Max-Taut Ensemble)	x	x				x				
	Service/Information										
32	Toiletten			x	x	x					
33	Fahrradverleih "Zum Vetter"			x	x	x					

Nr.	Zielbezeichnung	Ziel im Üplan	Ziel auf Wegweiser	Piktogramm im Üplan	Piktogramm auf Wegw	Für Fußgänger	Für Autofahrer	Abwägungsergebnis			
								anwesend	ja	nein	Enthaltung
	Touristische Ziele										
34	EC-Automat			x	x	x					
35	Post			x	x	x					
36	Polizei		x	x			x				
	Übernachtung										
37	Hotel Zum Vetter		x	x			x				
38	Hotel Goldener Hahn		x	x			x				
39	Boulevard Hotel		x	x			x				
40	Pension "Madö"										
41	Pension "Zur Erholung"										
	Rad- und Wanderwege										
42	Rad- und Wanderwege (als Route im Plan)	x									
43	Industriekulturpfad (als Route im Plan)	x									
44	Baudenkmalpfad (als Route im Plan)	x									
45	Trimm-Dich-Pfad (als Route im Plan)	x									
	Parkplätze										
46	Parkplatz Brandenburger Str.		x				x				
47	Parkplatz Lange Str.		x				x				
48	Parkplatz Friedenstr.		x				x				
49	Parkplatz Tuchmacherstraße		x				x				
50	Parkplatz Busbahnhof P & R		x				x				