




















Auszug aus der Liegenschaftskarte:
Rechtsinhaber: Land Brandenburg

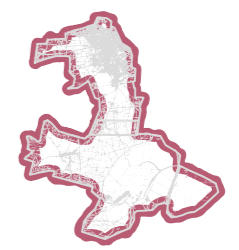
Legende

Bestand Entwicklung

-  **Geschützte Gebiete nach §§ 23 - 29 BNatSchG**
-  Landschaftsschutzgebiet
(Grenze verläuft außerhalb des Planausschnittes)
-  **Geschützte Biotop nach § 18 BbgNatSchAG**
-  Großseggenwiese
-  **Flächen für die Landwirtschaft**
-  Flächen für Acker oder Grünland
-  Flächen mit Regelungen und Maßnahmen zur
Sicherung der Leistungsfähigkeit des Naturhaushaltes:
Arten- und Biotopschutz
-  **Siedlung**
-  Flächenausweisungen
des FNP (Interpretation)
-  Landschaftsplanerische
Maßnahmen für
Siedlungsgebiete
-  Siedlungsgebiete mit
hohem Grünanteil
-  Anpflanzung von Bäumen und
Sträuchern
-  **E 101** Kompensationsmaßnahmen im Rahmen der Eingriffs-/ Ausgleichsbilanz
-  **Wasserflächen**
-  Graben

Nachrichtlich

-  Grenze der Landschaftsplanänderung
-  Grenze des Landschaftsplangebietes
-  Flurstücksgrenze
-  Flurstücksnummer



Planungsstand 07/2014

	<h1>Landschaftsplan Finsterwalde</h1> <h2>3. Änderung</h2>	
	<h3>Karte 2</h3>	<h3>Entwicklungskonzeption</h3>
Planverfasser:  Dr. Glöss Umweltplanung Ehrlichstraße 10 10318 Berlin Tel. 030/4422077		<h2>Maßstab 1 : 1.000</h2>
<h1>1. Entwurf</h1>		

