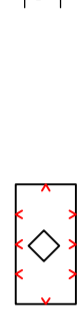


**Legende**

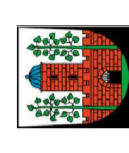
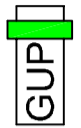
**Bestand**

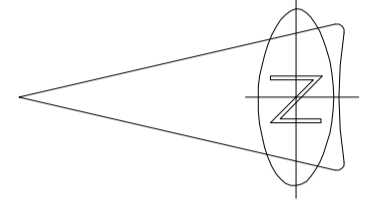


**Entwicklung**

Geschützte Biotope nach § 18 BbgNatSchAG / § 30 BNatSchG  
 Kleingewässer  
 Röhrichte der Verlandungszonen, Gewässerufer  
 Denkmalschutz  
 Bodendenkmal  
 Flächen für die Landwirtschaft  
 Flächen für Acker oder Grünland  
 Flächen für die Forstwirtschaft  
 Waldflächen  
 Grün- und Erholungsflächen  
 Grünflächen  
 Siedlung  
 Flächenausweisungen des FNP (Interpretation)  
 Gewerbegebiete  
 Verkehrsflächen  
 Umgrenzung der Flächen für den Luftverkehr  
 Landeplatz  
 Weitere Maßnahmen  
 Flächen zum Schutz, zur Pflege und Entwicklung der Landschaft  
 Umgrenzung von Flächen für Maßnahmen zum Schutz, zur Pflege und Entwicklung von Natur und Landschaft  
 Nachrichtlich  
 Grenze der Landschaftsplanänderung  
 Flurstücksgrenze  
 Flurstücksnummer  
 Gemarkung  
 Fichtenwälder

Planungsstand 07/2014

	<p><b>Landschaftsplan Finsterwalde</b> 1. Änderung, Teilbereich 1.2</p>	<p>Maßstab 1 : 2.000</p>
	<p>Karte 2</p>	
<p>Planverfasser:                    Dr. Göbss Umweltplanung                  Enrichstraße 10                  10318 Berlin                  Tel. 030/4422077</p>		<p>2. Entwurf</p>



Vervielfältigt mit Genehmigung des Landesvermessungsamtes Brandenburg  
 Nr. GB-A 09/2000  
 TK 10: 4348 – SW Finsterwalde