


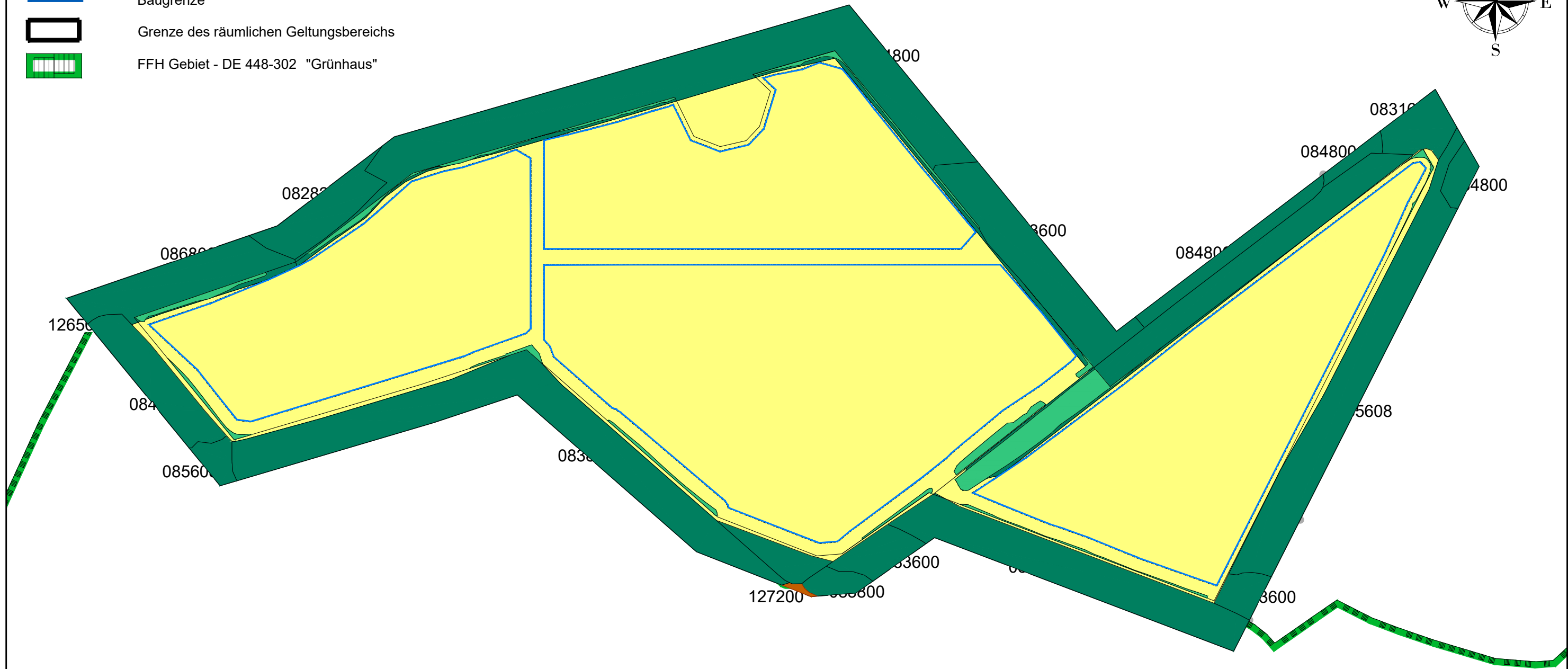















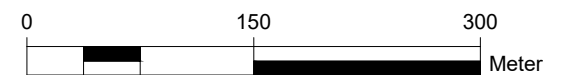
### Sonstiges

-  Baugrenze
-  Grenze des räumlichen Geltungsbereichs
-  FFH Gebiet - DE 448-302 "Grünhaus"



### Legende Biotoptypen

- 082620  junge Aufforstungen
- 082820  Vorwälder frischer Standorte
- 083160  Eichenbestand; Mischbaumart Birke
- 083600  Birkenbestand; ohne Mischbaumart
- 083800  sonstige Laubholzbestände (inkl. Roteiche) oder Hauptbaumart ni, erkannt
- 084800  Kiefernbestand; ohne Mischbaumart
- 085608  Laub-Nadel-Mischbestand; Hauptbaumart Birke; ohne Mischbaumart; Nebenbaumart Kiefer
- 086806  Nadel-Laub-Mischbestand; Hauptbaumart Kiefer; ohne Mischbaumart; Nebenbaumart Birke
- 091300  intensiv genutzte Äcker
- 12650  Wege
- 127200  Aufschüttungen und Abgrabungen



## Stadt Finsterwalde

**vorhabenbezogener Bebauungsplan**  
**"Photovoltaikfreiflächenanlage im Grenzgebiet der**  
**Gemarkung Finsterwalde / Grünwalde (Lauchhammer)"**

**Anhang 01 - Biotopkartierung**

Stand August 2024



MIKAVI Planung GmbH  
 Mühlenstraße 28  
 17349 Schönbeck  
 info@mikavi-planung.de