

## BEKANNTMACHUNGEN DER LANDESBEHÖRDEN

### Verwendung gebietseigener Gehölze bei der Pflanzung in der freien Natur

Erlass des Ministeriums für Landwirtschaft, Umwelt und Klimaschutz  
Vom 2. Dezember 2019

#### 1 Anlass

Auf der Konferenz von Rio de Janeiro 1992 hat sich Deutschland zur Erhaltung der biologischen Vielfalt verpflichtet und 1993 der Biodiversitätskonvention<sup>1</sup> zugestimmt. Gemäß Artikel 2 dieser Konvention umfasst die biologische Vielfalt auch die innerartliche Vielfalt. Dies schließt eine Erhaltung der regionalen, gebietsheimischen Pflanzenausstattung in ihrer genetischen Vielfalt ein.

Durch das Verwenden gebietsfremder Pflanzenherkünfte besteht die Gefahr, dass die ursprüngliche Anpassungsfähigkeit der bodenständigen, gebietseigenen Gehölze gefährdet und die im Verlauf der Evolution über Jahrhunderte entstandene genetische Diversität verändert wird. Im Ergebnis dieser Florenverfälschung können regionale Gehölze und Gehölzgesellschaften gänzlich verschwinden und die noch vorhandene innerartliche biologische Vielfalt in erheblichem Umfang eingeschränkt werden.

Die Nationale Strategie des Bundes zur biologischen Vielfalt (2007)<sup>2</sup> und das Bundesnaturschutzgesetz<sup>3</sup> tragen zur Vermeidung derartiger Risiken bei. Gemäß § 40 Absatz 1 BNatSchG bedarf das Ausbringen von Pflanzen gebietsfremder Arten in der freien Natur ab dem 2. März 2020 der Genehmigung der zuständigen Behörde. Das Ausbringen von gebietseigenen Pflanzen ist genehmigungsfrei.

Mit dem bisherigen „Erlass zur Sicherung gebietsheimischer Herkünfte bei der Pflanzung von Gehölzen in der freien Natur“<sup>4</sup> hat Brandenburg frühzeitig Regelungen getroffen, um der Ausbringung gebietsfremder Arten entgegenzuwirken. Diese Regelungen haben dazu beigetragen, dass in den vergangenen Jahren gebietseigenes Vermehrungsgut unter kontrollierten Bedingungen erzeugt wurde und bereitgestellt werden kann.

Unter Beachtung der aktuellen bundesrechtlichen Regelung und der naturschutzfachlichen Rahmenseetzungen (wie beispielsweise dem „Leitfaden zur Verwendung gebietseigener

Gehölze“<sup>5</sup>, den „Mindestanforderungen zur Zertifizierung gebietseigener Gehölze“<sup>6</sup> sowie dem Fachmodul „Gebietseigene Gehölze“<sup>7</sup>) sind weiterhin landesspezifische Regelungen notwendig, um den bereits bestehenden Qualitätsstandard für die Anzucht und Kontrolle gebietseigener Gehölze in Brandenburg fortführen zu können. Der Erlass regelt unter anderem die Beibehaltung der Unterteilung der Vorkommensgebiete 1 und 2, um den in Brandenburg herrschenden kontinental geprägten Standortbedingungen zu entsprechen. Er orientiert auf die Verwendung gebietseigener Gehölze für Maßnahmen, die durch Fördermittel oder im Rahmen der Kompensation finanziert und die als sonstige landschaftspflegerische Maßnahmen im Straßenbau<sup>8</sup> realisiert werden. Für die gleichzeitig dem Forstvermehrungsgutgesetz<sup>9</sup> unterliegenden Arten wird die Beibehaltung der Herkunftskennzeichnung auch für die Verwendung in der freien Natur festgelegt. Der Erlass schafft die Voraussetzung, ergänzend zur Liste des bundesweiten Leitfadens, weitere gebietseigene Gehölzarten genehmigungsfrei für Pflanzungen in der freien Natur vorzusehen. Damit trägt er zum Erhalt der bestmöglichen Vielfalt bei.

#### 2 Begriffe/Geltungsbereich

Als **gebietseigen** werden Gehölze beziehungsweise Gehölzsippen bezeichnet, die aus Populationen einheimischer Sippen stammen, welche sich in einem bestimmten Naturraum über einen langen Zeitraum in vielfacher Generationenfolge vermehrt haben und bei denen eine genetische Differenzierung gegenüber Populationen der gleichen Art in anderen Naturräumen anzunehmen ist.

**Vorkommensgebiete** gemäß § 40 Absatz 1 Nummer 4 BNatSchG knüpfen an bestehende naturräumliche Gliederungen an. Grundlage zur Abgrenzung bildet die „Abgrenzung von Herkunftsgebieten bei Baumschulgehölzen für die freie Landschaft“ nach Schmidt/Krause<sup>10</sup>.

Für gebietseigene Gehölze, die gleichzeitig dem Forstvermehrungsgutgesetz unterliegen, erfolgt die Abgrenzung als Herkunftsgebiet gemäß der Forstvermehrungsgut-Herkunftsgebietsverordnung<sup>11</sup>.

<sup>1</sup> Gesetz zum Übereinkommen über die biologische Vielfalt vom 30. August 1993 (BGBl. II S. 1741)

<sup>2</sup> Bundesministerium für Umwelt, Naturschutz und Reaktorsicherheit (BMU): Nationale Strategie zur biologischen Vielfalt vom Oktober 2007

<sup>3</sup> Gesetz über Naturschutz und Landschaftspflege (Bundesnaturschutzgesetz - BNatSchG) vom 29. Juli 2009 (BGBl. I S. 2559), zuletzt geändert durch Artikel 1 des Gesetzes vom 15. September 2017 (BGBl. I S. 3434)

<sup>4</sup> Gemeinsamer Erlass des Ministeriums für Infrastruktur und Landwirtschaft und des Ministeriums für Umwelt, Gesundheit und Verbraucherschutz vom 18. September 2013

<sup>5</sup> Bundesministerium für Umwelt, Naturschutz und Reaktorsicherheit (BMU): Leitfaden zur Verwendung gebietseigener Gehölze vom Januar 2012

<sup>6</sup> Bundesministerium für Ernährung, Landwirtschaft und Verbraucherschutz (BMELV): Empfehlungen der AG gebietseigene Gehölze zu Mindeststandards der Zertifizierung gebietseigener Gehölze vom September 2013

<sup>7</sup> Bundesministerium für Umwelt, Naturschutz und nukleare Sicherheit (BMU): Fachmodul „Gebietseigene Gehölze“ vom Juni 2019

<sup>8</sup> Hinweise zur Wirksamkeit landschaftspflegerischer Maßnahmen im Straßenbau → <https://www.fgsv-verlag.de/h-lpm>

<sup>9</sup> Forstvermehrungsgutgesetz (FoVG) vom 22. Mai 2002 (BGBl. I S. 1658)

<sup>10</sup> Schmidt/Krause: Abgrenzung von Herkunftsgebieten bei Baumschulgehölzen für die freie Landschaft (NuL, 1997)

<sup>11</sup> Forstvermehrungsgut-Herkunftsgebietsverordnung (FoVHG) vom 7. Oktober 1994 (BGBl. I S. 3578), zuletzt geändert durch Verordnung vom 15. Januar 2003 (BGBl. I S. 238)

Der Geltungsbereich **freie Natur** des § 40 Absatz 1 BNatSchG wird in Anlehnung an den Leitfaden zur Verwendung gebiets-eigener Gehölze wie folgt beschrieben.

Der Genehmigungsvorbehalt gilt für das Ausbringen gebiets-fremder Arten in der freien Natur. Verkehrswege außerhalb innerörtlicher Bereiche sind der freien Natur zuzurechnen.

In den nicht zur freien Natur zählenden Bereichen ist die Ver-wendung von Pflanzgut aus gebietsfremden Herkünften ohne Genehmigung zulässig.

Dazu zählen

- innerstädtische und innerörtliche Bereiche, Splittersiedlun-gen, Wochenendhausgebiete, Gebäude mit Gärten im Au-ßenbereich (besiedelter Bereich) sowie Sportanlagen,
- Ortsdurchfahrten klassifizierter Straßen sowie
- Sonderstandorte (unmittelbarer Straßenseitenraum, Mittel- und Trennstreifen, Lärmschutzwände, Steilwälle, Stützbau-werke, Intensivbereiche von Parkplätzen sowie Tank- und Rastanlagen oder Ähnliches) an klassifizierten Straßen und Gemeindestraßen.

Generell von der Genehmigungspflicht befreit ist der Anbau in der Land- und Forstwirtschaft.

### 3 Regelungen

Bei allen Gehölzpflanzungen in der freien Natur mit gebiets-eigenem Pflanzgut entfällt der Genehmigungsvorbehalt nach § 40 Absatz 4 BNatSchG.

Bei der Pflanzung von Gehölzen in der freien Natur ist insbe-sondere zur Anlage von Waldrändern, Hecken, Feld- und Ufer-gehölzen gebietseigenes Pflanzgut zu verwenden.

Das gilt insbesondere für Maßnahmen

- auf landeseigenen Flächen und vom Land gepachteten Flä-chen sowie auf Stiftungsflächen des Naturschutzfonds Bran-denburg,
- im Auftrag der Behörde und ihrer Einrichtungen und
- die mit Fördermitteln finanziert werden.

Für Maßnahmen, die aus Mitteln der Ersatzzahlung nach § 15 Absatz 6 des Bundesnaturschutzgesetzes (BNatSchG), § 6 des Brandenburgischen Naturschutzausführungsgesetzes (BbgNatSchAG), der Walderhaltungsabgabe nach § 8 Absatz 4 des Waldgesetzes des Landes Brandenburg (LWaldG) oder der Jagdabgabe nach § 23 Absatz 1 des Jagdgesetzes für das Land Brandenburg (BbgJagdG) finanziert werden oder die im Rahmen von Ausgleichs- und Ersatzmaßnahmen nach § 15 Absatz 2, § 30 Absatz 3, § 34 Absatz 5, § 44 Absatz 5, § 45 Absatz 7, § 61 Ab-satz 3 und § 67 Absatz 3 BNatSchG sowie nach § 8 Absatz 3 LWaldG angeordnet werden, sind gebietseigene Gehölze zu ver-wenden.

Gebietseigen ist Pflanzgut der in Anlage 1 aufgelisteten Gehöl-ze, das aus dem Vorkommensgebiet (Anlage 2) des jeweiligen Pflanzortes stammt. Die Liste der gebietseigenen Gehölze in Brandenburg orientiert sich an den in der Kartierungsanleitung

der Biotopkartierung Brandenburg<sup>12</sup> ausgewiesenen heimischen Gehölzarten.

Zu verwenden ist Vermehrungsgut, das aus anerkannten Ernte-beständen des Gehölzregisters<sup>13</sup> beziehungsweise den zugelassenen Erntebeständen des Erntezulassungsregisters<sup>14</sup> des Lan-des Brandenburg gewonnen wurde.

Aus phytosanitären Gründen sind Gehölze der Gattung Cra-taegus (Weißdorn) sowie Prunus avium (Vogel-Kirsche) und Prunus spinosa (Schlehe) nur außerhalb der in Anlage 3 ge-kennezeichneten Obstanbaugebiete<sup>15</sup> zu pflanzen. Die Bestim-mungen der Verordnung zur Bekämpfung der Feuerbrandkrank-heit (Feuerbrandverordnung)<sup>16</sup> bleiben unberührt.

Bei der Pflanzung von Gehölzen der Arten Pyrus pyraeter (Wild-Birne) und Malus sylvestris (Wild-Apfel) ist grundsätzlich Ver-mehrungsgut zu verwenden, das von virusfreien Erntebestän-den gewonnen wurde.

### 4 Austausch- und Ausnahmeregelungen

Steht von einer zur Pflanzung vorgesehenen Gehölzart kein Pflanzmaterial aus dem entsprechenden Vorkommensgebiet zur Verfügung, kann für das Vorkommensgebiet 2.1 Ostdeutsches Tiefland auch auf Ausgangsmaterial des Vorkommensgebiet-es 2.2 Mitteldeutsches Tiefland zurückgegriffen werden.

Für die Gehölzart Corylus avellana (Strauchhasel) ist die Ver-wendung von niedersächsischem Ausgangsmaterial der Vor-kommensgebiete 1 und 4 bis Ende 2025 zulässig.

Auf Grund natürlicher Gegebenheiten kann das Angebot eini-ger Gehölzarten zeitweise eingeschränkt sein. Vor einer Aus-schreibung sollte daher die Marktverfügbarkeit geprüft werden.

Im Übrigen gelten die Regelungen des § 40 Absatz 1 BNatSchG.

### 5 Nachweisverfahren

In den jeweiligen Ausschreibungen ist das Vorkommensgebiet der Pflanzmaßnahme anzugeben und ein entsprechender Beleg einzufordern. Die regionale Herkunft gilt als nachgewiesen, wenn die Baumschule ein anerkanntes Herkunftszeugnis vorle-gen kann, das eine durchgängige Herkunftssicherung, angefan-gen von der Ernte, über die Gehölzanzucht bis hin zum Vertrieb bestätigt.

<sup>12</sup> Landesumweltamt Brandenburg: Biotopkartierung Brandenburg, Band 1 Kartieranleitung, 2004

<sup>13</sup> Register Gebietseigener Gehölze in Brandenburg → <https://forst.brandenburg.de/sixcms/media.php/9/regebietsheim.pdf>

<sup>14</sup> Erntezulassungsregister für Forstvermehrungsgut → <http://forst.brandenburg.de/sixcms/media.php/9/erntzulasreg.pdf>

<sup>15</sup> Link: Obstanbaugebiete im Land Brandenburg → <http://www.mlul.brandenburg.de/cms/detail.php/bb1.c.213831.de>

<sup>16</sup> Feuerbrandverordnung vom 20. Dezember 1985 (BGBl. I S. 2551), zuletzt geändert durch Artikel 10 der Verordnung vom 10. Oktober 2012 (BGBl. I S. 2113)

## 6 Inkrafttreten und Außerkrafttreten

Dieser Erlass tritt am Tag nach der Veröffentlichung im Amtsblatt für Brandenburg in Kraft. Mit dem Inkrafttreten dieses Erlasses tritt der Gemeinsame Erlass „Sicherung gebietsheimischer Herkünfte bei der Pflanzung von Gehölzen in der freien Natur“ vom 18. September 2013 (ABl. S. 2812) außer Kraft.

### Anlage 1

#### Liste der in Brandenburg gebietseigenen Gehölzarten

Für Gehölzarten, die nicht dem Forstvermehrungsgutgesetz (FoVG) unterliegen, gilt die Vorkommensgebietseinteilung gemäß Anlage 2. Jeder Gehölzart ist ein bundesweit einheitlicher Code zugeordnet. Für Gehölzarten, die dem FoVG unterliegen (nachfolgend mit x gekennzeichnet), gelten die nach diesem Gesetz gültigen Herkunftsgebiete und Kennzeichnungen.

| Botanischer Name                              | Deutscher Name           | Code/FoVG |
|---|--------------------------|-----------|
| <i>Acer campestre</i>                         | Feld-Ahorn               | 001       |
| <i>Acer platanoides</i>                       | Spitz-Ahorn              | x         |
| <i>Acer pseudoplatanus</i>                    | Berg-Ahorn               | x         |
| <i>Alnus glutinosa</i>                        | Schwarz-Erle             | x         |
| <i>Berberis vulgaris</i> L.                   | Gemeine Berberitze       | 006       |
| <i>Betula pendula</i>                         | Sand-Birke               | x         |
| <i>Betula pubescens</i>                       | Moor-Birke               | x         |
| <i>Carpinus betulus</i>                       | Hainbuche                | x         |
| <i>Cornus sanguinea</i> s.l.                  | Blutroter Hartriegel     | 013       |
| <i>Corylus avellana</i>                       | Strauchhasel             | 014       |
| <i>Crataegus monogyna</i> <sup>2</sup>        | Eingrifflicher Weißdorn  | 021       |
| <i>Crataegus laevigata</i> <sup>2</sup>       | Zweigrifflicher Weißdorn | 017       |
| <i>Crataegus Hybriden</i> agg. <sup>2,3</sup> | Weißdorn                 | 200       |
| <i>Cytisus scoparius</i>                      | Besen-Ginster            | 025       |
| <i>Euonymus europaeus</i>                     | Pfaffenhütchen           | 029       |
| <i>Fagus sylvatica</i>                        | Rot-Buche                | x         |
| <i>Frangula alnus</i>                         | Gemeiner Faulbaum        | 031       |
| <i>Fraxinus excelsior</i>                     | Gemeine Esche            | x         |
| <i>Juniperus Communis</i> L.                  | Gemeiner Wacholder       | 041       |
| <i>Malus sylvestris</i> agg. <sup>1</sup>     | Wild-Apfel               | 052       |
| <i>Pinus sylvestris</i>                       | Gemeine Kiefer           | x         |
| <i>Populus nigra</i>                          | Schwarz-Pappel           | x         |
| <i>Populus tremula</i>                        | Zitter-Pappel            | x         |
| <i>Prunus avium</i> <sup>2</sup>              | Vogel-Kirsche            | x         |
| <i>Prunus padus</i>                           | Traubenkirsche           | x         |
| <i>Prunus spinosa</i> <sup>2</sup>            | Schlehe                  | 060       |
| <i>Pyrus pyraster</i> agg. <sup>1</sup>       | Wild-Birne               | 061       |
| <i>Quercus petraea</i>                        | Trauben-Eiche            | x         |
| <i>Quercus robur</i>                          | Stiel-Eiche              | x         |
| <i>Rhamnus cathartica</i>                     | Kreuzdorn                | 062       |
| <i>Rosa canina</i> agg. <sup>4</sup>          | Hunds-Rose               | 201       |
| <i>Rosa corymbifera</i> agg. <sup>5</sup>     | Hecken-Rose              | 202       |
| <i>Rosa rubiginosa</i> agg. <sup>6</sup>      | Wein-Rose                | 203       |

| Botanischer Name                                    | Deutscher Name        | Code/FoVG |
|---|-----------------------|-----------|
| <i>Rosa elliptica</i> agg. <sup>7</sup>             | Keilblättrige Rose    | 204       |
| <i>Rosa tomentosa</i> agg. <sup>8</sup>             | Filz-Rose             | 205       |
| <i>Salix alba</i>                                   | Silber-Weide          | 103       |
| <i>Salix aurita</i>                                 | Ohr-Weide             | 105       |
| <i>Salix caprea</i>                                 | Sal-Weide             | 106       |
| <i>Salix cinerea</i>                                | Grau-Weide            | 107       |
| <i>Salix fragilis</i> L.                            | Bruch-Weide           | 110       |
| <i>Salix pentandra</i>                              | Lorbeer-Weide         | 116       |
| <i>Salix purpurea</i>                               | Purpur-Weide          | 117       |
| <i>Salix triandra</i> agg. <sup>9</sup>             | Mandel-Weide          | 206       |
| <i>Salix viminalis</i>                              | Korb-Weide            | 124       |
| <i>Salix x rubens</i> ( <i>S. alba x fragilis</i> ) | Hohe Weide/Kopf-Weide | 121       |
| <i>Sambucus nigra</i>                               | Schwarzer Holunder    | 125       |
| <i>Sorbus aucuparia</i>                             | Gemeine Eberesche     | 128       |
| <i>Sorbus torminalis</i>                            | Elsbeere              | 133       |
| <i>Tilia cordata</i>                                | Winter-Linde          | x         |
| <i>Tilia platyphyllos</i>                           | Sommer-Linde          | x         |
| <i>Ulmus glabra</i>                                 | Berg-Ulme             | 136       |
| <i>Ulmus laevis</i>                                 | Flatter-Ulme          | 138       |
| <i>Ulmus minor</i>                                  | Feld-Ulme             | 139       |
| <i>Viburnum opulus</i>                              | Gemeiner Schneeball   | 144       |

<sup>1</sup> Nur Vermehrungsgut aus virusfreien Erntebeständen

<sup>2</sup> Verwendung außerhalb der in Anlage 3 gekennzeichneten Gebiete

<sup>3</sup> *C. x macrocarpa*, *C. x media* (019), *C. x subsphaericea* (023), *C. monogyna x laevigata x rhipidophylla*

<sup>4</sup> *Rosa canina* (077), *R. subcanina* (094), *R. dumalis* (079)

<sup>5</sup> *R. corymbifera* (078), *R. subcollina* (095), *R. caesia* (076)

<sup>6</sup> *R. micrantha* (087), *R. columnifera* (083), *R. rubiginosa* (091)

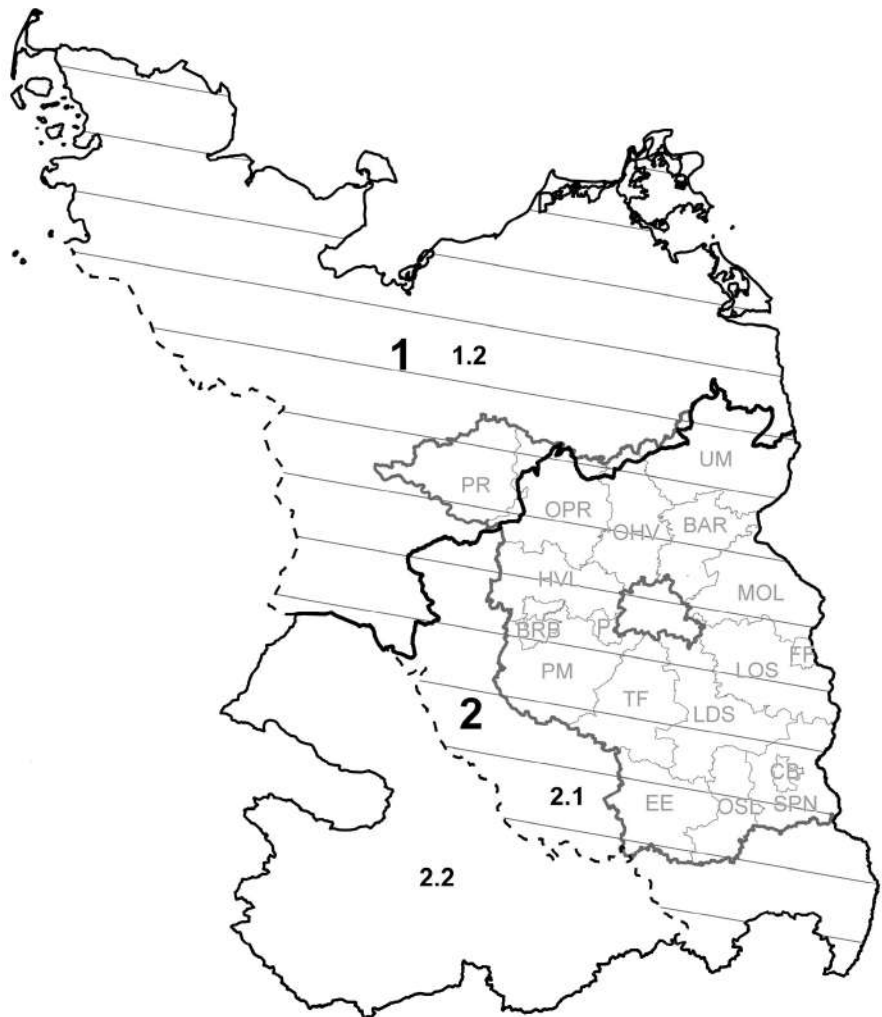
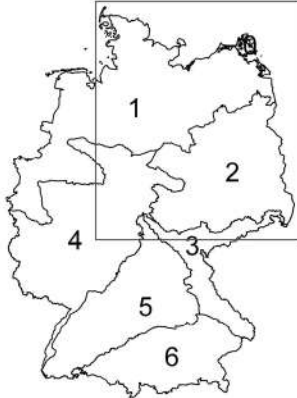
<sup>7</sup> *R. agrestis* (073), *R. inodora* (084), *R. elliptica* (080)

<sup>8</sup> *R. tomentosa* (096), *R. pseudoscabriuscula* (090), *R. sherardii* (092)

<sup>9</sup> *Salix triandra* subsp. *amygdalina* (122), *S. triandra* subsp. *triandra* (123)

Anlage 2

Vorkommensgebietseinteilung für Gehölzarten in Brandenburg, die nicht dem Forstvermehrungsgutgesetz (siehe Anlage 1) unterliegen



**Bezeichnung der Landkreise:**

- BAR Barnim
- LDS Dahme-Spreewald
- EE Elbe-Elster
- HVL Havelland
- MOL Märkisch-Oderland
- OHV Oberhavel
- OSL Oberspreewald-Lausitz
- LOS Oder-Spree
- OPR Ostprignitz-Ruppin
- PM Potsdam-Mittelmark
- PR Prignitz
- SPN Spree-Neiße
- TF Teltow-Fläming
- UM Uckermark

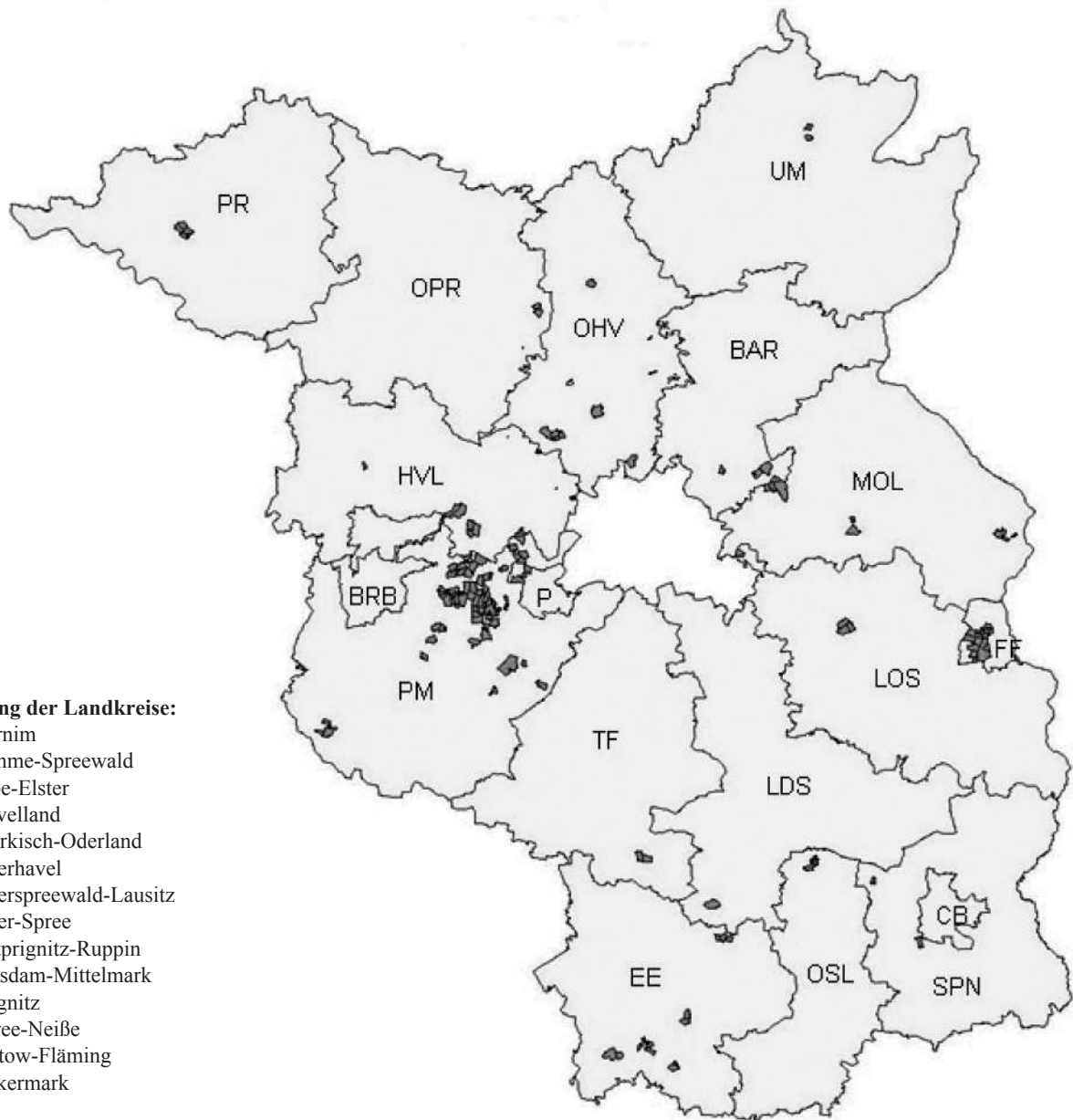
**Bezeichnung der Vorkommensgebiete:**

- 1 Norddeutsches Tiefland
- 1.2 Nordostdeutsches Tiefland
- 2 Mittel- und Ostdeutsches Tief- und Hügelland
- 2.1 Ostdeutsches Tiefland
- 2.2 Mitteldeutsches Tief- und Hügelland

**Für Brandenburg gelten die Vorkommensgebiete 1.2 (Nordostdeutsches Tiefland) und 2.1 (Ostdeutsches Tiefland).**

Quelle: SCHMIDT/KRAUSE: Abgrenzung von Herkunftsgebieten bei Baumschulgehölzen für die freie Landschaft (NuL, 1997) und weitere Untersetzung für Brandenburg in Anlehnung an Bund-Länder-Arbeitsgruppe für Generhaltung und Forstsaatgutrecht (1998) sowie Leitfaden des BMU (2012)

**Obstanbaugebiete, in denen *Crataegus monogyna*, *Prunus avium* und *Prunus spinosa* nicht zu pflanzen sind**



**Bezeichnung der Landkreise:**

|     |                       |
|-----|-----------------------|
| BAR | Barnim                |
| LDS | Dahme-Spreewald       |
| EE  | Elbe-Elster           |
| HVL | Havelland             |
| MOL | Märkisch-Oderland     |
| OHV | Oberhavel             |
| OSL | Oberspreewald-Lausitz |
| LOS | Oder-Spree            |
| OPR | Ostprignitz-Ruppin    |
| PM  | Potsdam-Mittelmark    |
| PR  | Prignitz              |
| SPN | Spree-Neiße           |
| TF  | Teltow-Fläming        |
| UM  | Uckermark             |

**In den folgend aufgeführten Gemeinden liegen die oben genannten bedeutenden Obstbauunternehmen:**

Frankfurt (Oder) (Stadt); Potsdam (Stadt); Blumberg, Hirschfelde (BAR);

Bad Liebenwerda/Stadt, Elsterwerda/Stadt, Goßmar, Rückersdorf, Sonnewalde/Stadt, Zeckerin (EE); Stechow-Ferchesar, Tremmen, Wachow, Wustermark (HVL);

Alt Tucheband, Altlandsberg/Stadt, Waldsiedersdorf (MOL);

Gransee/Stadt, Oberkrämer, Oranienburg/Stadt, Schönfließ (OHV);

Lübbenau-Spreewald/Stadt (OSL); Rauen, Schöneiche b. Berlin (LOS);

Vielitzsee (OPR); Beelitz, Bochow, Damsdorf, Deetz/Havel, Derwitz, Fahrland, Ferch, Glindow, Golm, Groß Kreutz, Jeserig, Kloster Lehnin, Krielow, Marquardt, Phöben, Plötzin, Satzkorn, Schenkenberg, Schmergow, Schwielowsee, Töplitz, Trechwitz, Uetz-Paaren, Werder (Havel), Wiesenburg/Mark (PM); Perleberg/Stadt (PR);

Burg/Spreewald, Kolkwitz, (SPN); Dahme/Mark, Ihlow (TF); Prenzlau/Stadt (UM).